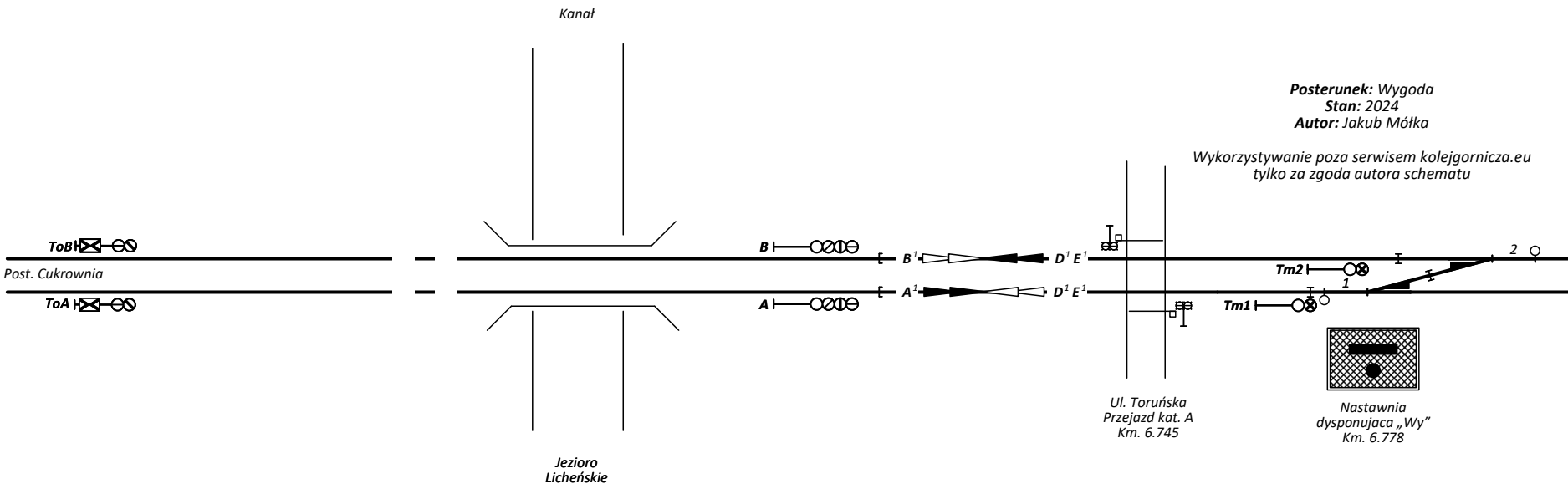
Kanał
ToB
Post. Cukrownia
ToA
B
A
B¹
A¹
D¹ E¹
D¹ E¹
2
1
Tm2
Tm1
Ul. Toruńska
Przejazd kat. A
Km. 6.745
Nastawnia
dysponujaca „Wy”
Km. 6.778
Jezioro
Licheńskie

Posterunek: *Wygoda*
Stan: *2024*
Autor: *Jakub Mółka*

Wykorzystywanie poza serwisem kolejgornicza.eu
tylko za zgoda autora schematu

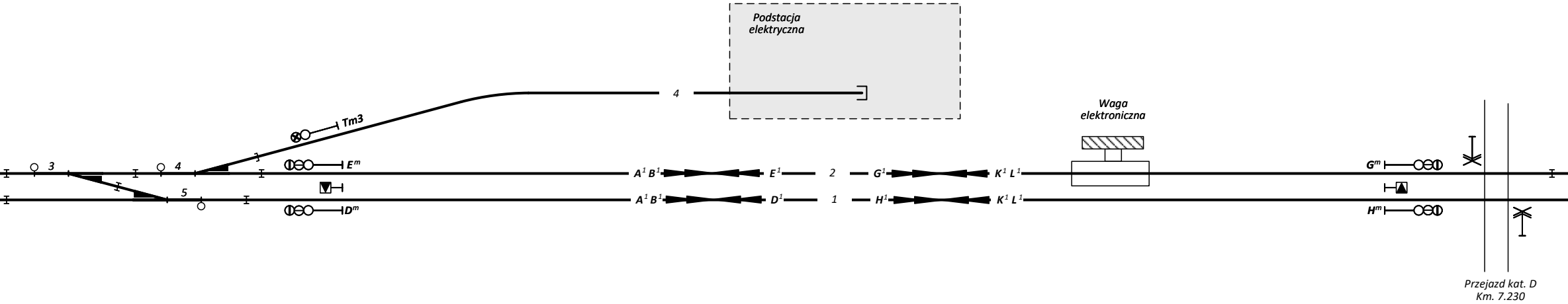
Podstacja
elektryczna
4
Tm3
Waga
elektroniczna
3
4
E^m
A^1 B^1
E^1
2
G^1
K^1 L^1
G^m
5
A^1 B^1
D^1
1
H^1
K^1 L^1
D^m
H^m
Przejazd kat. D
Km. 7.230

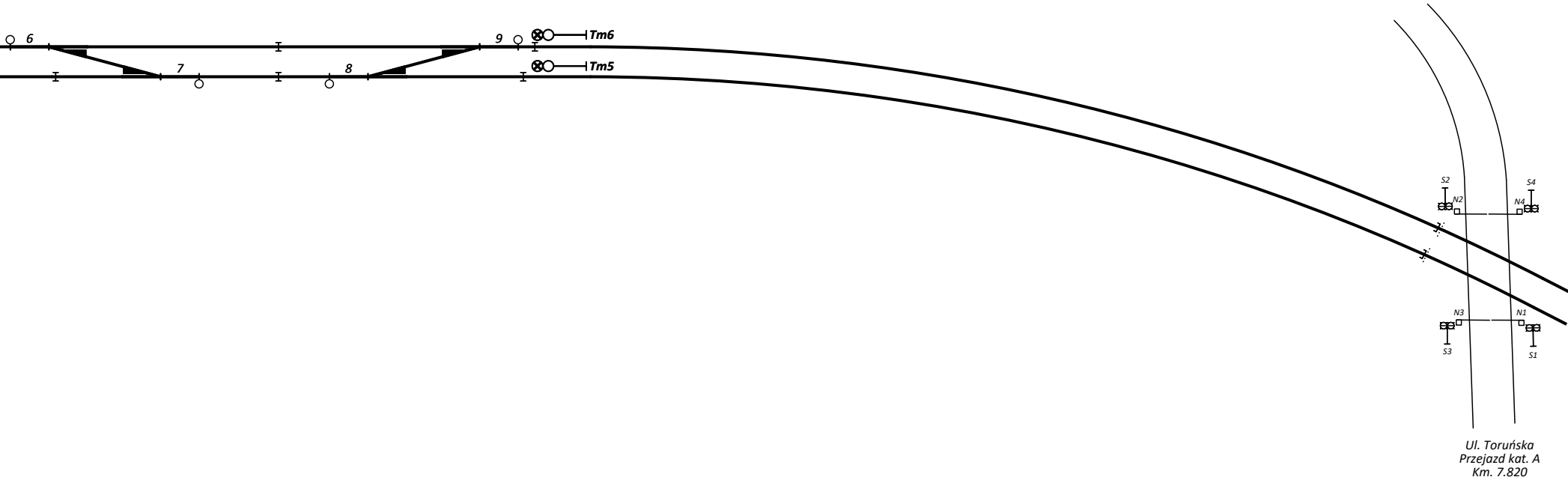
6
9
7
8
Tm6
Tm5
S2
N2
S4
N4
N3
N1
S3
S1
Ul. Toruńska
Przejazd kat. A
Km. 7.820

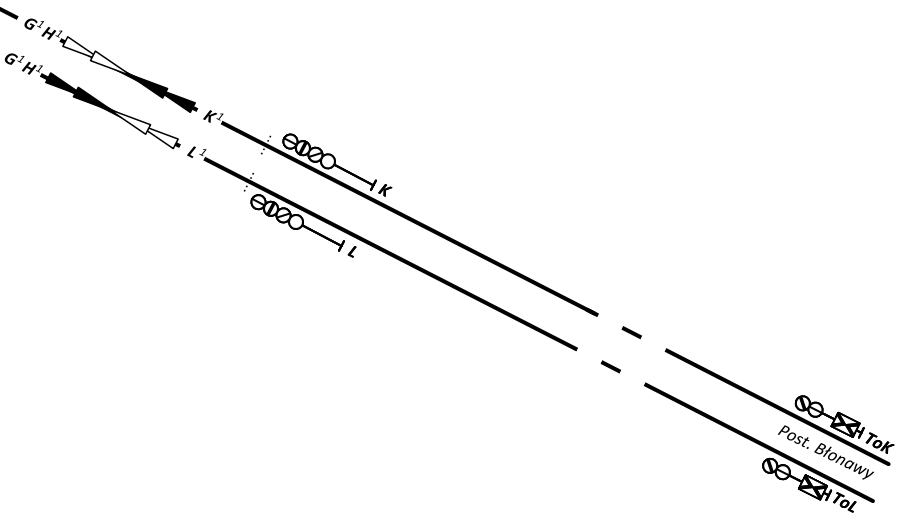
G¹ H¹
G¹ H¹
K¹
L¹
K
L
ToK
Post. Błonawy
ToL